

Филиал публично-правовой компании "Роскадастр" по Республике Татарстан  
полное наименование органа регистрации прав  
Выписка из Единого государственного реестра недвижимости об объекте недвижимости



Сведения о характеристиках объекта недвижимости

На основании запроса от 06.05.2024, поступившего на рассмотрение 06.05.2024, сообщаем, что согласно записям Единого государственного реестра недвижимости:

Раздел 1 Лист 1

Здание			
вид объекта недвижимости			
Лист № 1 раздела 1	Всего листов раздела 1: 2	Всего разделов: 8	Всего листов выписки: 23
07.05.2024г. № КУВИ-001/2024-124280092			
Кадастровый номер:	16:50:220518:49		
Номер кадастрового квартала:	16:50:220518		
Дата присвоения кадастрового номера:	13.11.2010		
Ранее присвоенный государственный учетный номер:	Инвентарный номер 10645; Кадастровый номер 16:50:220518:22:8		
Адрес:	Республика Татарстан, г Казань, ул Беломорская, д 18А		
Площадь:	7222.3		
Назначение:	Жилой дом		
Наименование:	Здание (строение)		
Количество этажей, в том числе подземных этажей:	10, в том числе подземных 1		
Материал наружных стен:	Кирпичные		
Год ввода в эксплуатацию по завершении строительства:	данные отсутствуют		
Год завершения строительства:	1976		
Кадастровая стоимость, руб.:	679647349.53		
Кадастровые номера иных объектов недвижимости, в пределах которых расположен объект недвижимости:	16:50:220518:22		
Кадастровые номера помещений, машино-мест, расположенных в здании или сооружении:	16:50:220518:665, 16:50:220518:669, 16:50:220518:670		
Кадастровые номера объектов недвижимости, из которых образован объект недвижимости:	данные отсутствуют		
Кадастровые номера образованных объектов недвижимости:	данные отсутствуют		
Сведения о включении объекта недвижимости в состав предприятия как имущественного комплекса:	данные отсутствуют		
Сведения о включении объекта недвижимости в состав единого недвижимого комплекса:	данные отсутствуют		
Виды разрешенного использования:	данные отсутствуют		



ДОКУМЕНТ ПОДПИСАН  
ЭЛЕКТРОННОЙ ПОДПИСЬЮ

Сертификат: 00BВ056В7401СВ38D2В3576АСDС8425108  
Владелец: ФЕДЕРАЛЬНАЯ СЛУЖБА ГОСУДАРСТВЕННОЙ  
РЕГИСТРАЦИИ, КАДАСТРА И КАРТОГРАФИИ  
Действителен: с 27.06.2023 по 19.09.2024

полное наименование должности

инициалы, фамилия

Здание			
вид объекта недвижимости			
Лист № 2 раздела 1	Всего листов раздела 1: 2	Всего разделов: 8	Всего листов выписки: 23
07.05.2024г. № КУВИ-001/2024-124280092			
Кадастровый номер:		16:50:220518:49	
Сведения о включении объекта недвижимости в реестр объектов культурного наследия:		данные отсутствуют	
Сведения о кадастровом инженере:		Михеева Елена Валерьевна, дата завершения кадастровых работ: 09.11.2016	
Статус записи об объекте недвижимости:		Сведения об объекте недвижимости имеют статус "актуальные, ранее учтенные"	
Особые отметки:		Сведения об ограничениях права на объект недвижимости, обременениях данного объекта, не зарегистрированных в реестре прав, ограничений прав и обременений недвижимого имущества: срок действия не установлен.	
Получатель выписки:		БАКАЕВ ЖАМИЛЬ АДЕЛЬЗЯНОВИЧ, действующий(ая) на основании документа "" от имени заявителя ГОСУДАРСТВЕННОЕ АВТОНОМНОЕ ПРОФЕССИОНАЛЬНОЕ ОБРАЗОВАТЕЛЬНОЕ УЧРЕЖДЕНИЕ "КАЗАНСКИЙ КОЛЛЕДЖ СТРОИТЕЛЬСТВА, АРХИТЕКТУРЫ И ГОРОДСКОГО ХОЗЯЙСТВА", 1658001319	

полное наименование должности	 ДОКУМЕНТ ПОДПИСАН ЭЛЕКТРОННОЙ ПОДПИСЬЮ Сертификат: 00BV056B7401CB38D2B3576ACDC8425108 Владелец: ФЕДЕРАЛЬНАЯ СЛУЖБА ГОСУДАРСТВЕННОЙ РЕГИСТРАЦИИ, КАДАСТРА И КАРТОГРАФИИ Действителен: с 27.06.2023 по 19.09.2024	инициалы, фамилия

Выписка из Единого государственного реестра недвижимости об объекте недвижимости  
Сведения о зарегистрированных правах

Здание			
вид объекта недвижимости			
Лист № 1 раздела 2		Всего листов раздела 2: 5	Всего разделов: 8
Всего листов выписки: 23			
07.05.2024г. № КУВИ-001/2024-124280092			
Кадастровый номер:		16:50:220518:49	
1	Правообладатель (правообладатели):	1.1	Республика Татарстан
	Сведения о возможности предоставления третьим лицам персональных данных физического лица:	1.1.1	данные отсутствуют
2	Вид, номер, дата и время государственной регистрации права:	2.1	Собственность 16-16-01/304/2012-350 17.07.2012 00:00:00
3	Сведения об осуществлении государственной регистрации сделки, права без необходимого в силу закона согласия третьего лица, органа:	3.1	данные отсутствуют
4	Ограничение прав и обременение объекта недвижимости:		
	4.1 вид:	Аренда	
	дата государственной регистрации:	18.09.2017 14:45:49	
	номер государственной регистрации:	16:50:220518:49-16/002/2017-2	
	срок, на который установлены ограничение прав и обременение объекта недвижимости:	Срок действия с 18.09.2017 по 08.07.2019	
	лицо, в пользу которого установлены ограничение прав и обременение объекта недвижимости:	Бродова Анастасия Александровна, 30.04.1984, гор.Казань, Российская Федерация, СНИЛС 079-832-348 13 Паспорт гражданина Российской Федерации серия 92 07 №013236, выдан 10.04.2007, УВД Авиастроительного района г.Казани Республика Татарстан (Татарстан), г.Казань, ул.Побежимова, д.17, кв.83	
	сведения о возможности предоставления третьим лицам персональных данных физического лица	данные отсутствуют	
	основание государственной регистрации:	Дополнительное соглашение №1 об изменении срока действия договора аренды государственного имущества, выдан 08.07.2017  Договор аренды, выдан 09.08.2016, дата государственной регистрации: 18.09.2017, номер государственной регистрации: 16:50:220518:49-16/002/2017-1	
	сведения об осуществлении государственной регистрации сделки, права, ограничения права без необходимого в силу закона согласия третьего лица, органа:	данные отсутствуют	



ДОКУМЕНТ ПОДПИСАН  
ЭЛЕКТРОННОЙ ПОДПИСЬЮ

Сертификат: 00BВ056В7401СВ38D2В3576ACDC8425108  
Владелец: ФЕДЕРАЛЬНАЯ СЛУЖБА ГОСУДАРСТВЕННОЙ  
РЕГИСТРАЦИИ, КАДАСТРА И КАРТОГРАФИИ  
Действителен: с 27.06.2023 по 19.09.2024

полное наименование должности	инициалы, фамилия
-------------------------------	-------------------

Здание			
вид объекта недвижимости			
Лист № 2 раздела 2		Всего листов раздела 2: 5	
		Всего разделов: 8	
		Всего листов выписки: 23	
07.05.2024г. № КУВИ-001/2024-124280092			
Кадастровый номер:		16:50:220518:49	
		сведения об управляющем залогом и о договоре управления залогом, если такой договор заключен для управления ипотекой:	данные отсутствуют
		сведения о депозитарии, который осуществляет хранение обездвиженной документарной закладной или электронной закладной:	
		ведения о внесении изменений или дополнений в регистрационную запись об ипотеке:	
4.2		вид:	Аренда
		дата государственной регистрации:	16.09.2014 00:00:00
		номер государственной регистрации:	16-16-01/137/2014-425
		срок, на который установлены ограничение прав и обременение объекта недвижимости:	Срок действия с 01.09.2014 по 31.08.2019 с 01.09.2014 по 31.08.2019
		лицо, в пользу которого установлены ограничение прав и обременение объекта недвижимости:	Бродова Анастасия Александровна, 30.04.1984, гор.Казань, Российская Федерация, СНИЛС 079-832-348 13 Паспорт гражданина Российской Федерации серия 92 07 №013236, выдан 10.04.2007, УВД Авиастроительного района г.Казани Республика Татарстан (Татарстан), г.Казань, ул.Побежимова, д.17, кв.83
		сведения о возможности предоставления третьим лицам персональных данных физического лица	данные отсутствуют
		основание государственной регистрации:	Договор аренды государственного имущества, № 014-2946, выдан 06.08.2014, дата государственной регистрации: 16.09.2014, номер государственной регистрации: 16-16-01/137/2014-425
		сведения об осуществлении государственной регистрации сделки, права, ограничения права без необходимого в силу закона согласия третьего лица, органа:	данные отсутствуют
		сведения об управляющем залогом и о договоре управления залогом, если такой договор заключен для управления ипотекой:	данные отсутствуют
		сведения о депозитарии, который осуществляет хранение обездвиженной документарной закладной или электронной закладной:	
		ведения о внесении изменений или дополнений в регистрационную запись об ипотеке:	
1	Правообладатель (правообладатели):	1.2	ГОСУДАРСТВЕННОЕ АВТОНОМНОЕ ПРОФЕССИОНАЛЬНОЕ ОБРАЗОВАТЕЛЬНОЕ



ДОКУМЕНТ ПОДПИСАН  
ЭЛЕКТРОННОЙ ПОДПИСЬЮ

Сертификат: 00BV056B7401CB38D2B3576ACDC8425108

Владелец: ФЕДЕРАЛЬНАЯ СЛУЖБА ГОСУДАРСТВЕННОЙ  
РЕГИСТРАЦИИ, КАДАСТРА И КАРТОГРАФИИ  
Действителен: с 27.06.2023 по 19.09.2024

полное наименование должности

инициалы, фамилия

Здание				
вид объекта недвижимости				
Лист № 3 раздела 2		Всего листов раздела 2: 5	Всего разделов: 8	Всего листов выписки: 23
07.05.2024г. № КУВИ-001/2024-124280092				
Кадастровый номер:		16:50:220518:49		
			УЧРЕЖДЕНИЕ "КАЗАНСКИЙ КОЛЛЕДЖ СТРОИТЕЛЬСТВА, АРХИТЕКТУРЫ И ГОРОДСКОГО ХОЗЯЙСТВА", ИНН: 1658001319, ОГРН: 1021603282744	
	Сведения о возможности предоставления третьим лицам персональных данных физического лица:	1.2.1	данные отсутствуют	
2	Вид, номер, дата и время государственной регистрации права:	2.2	Оперативное управление 16-16-01/154/2011-274 13.04.2011 00:00:00	
3	Сведения об осуществлении государственной регистрации сделки, права без необходимого в силу закона согласия третьего лица, органа:	3.2	данные отсутствуют	
4	Ограничение прав и обременение объекта недвижимости:			
	4.1	вид:	Аренда	
		дата государственной регистрации:	18.09.2017 14:45:49	
		номер государственной регистрации:	16:50:220518:49-16/002/2017-2	
		срок, на который установлены ограничение прав и обременение объекта недвижимости:	Срок действия с 18.09.2017 по 08.07.2019	
		лицо, в пользу которого установлены ограничение прав и обременение объекта недвижимости:	Бродова Анастасия Александровна, 30.04.1984, гор.Казань, Российская Федерация, СНИЛС 079-832-348 13 Паспорт гражданина Российской Федерации серия 92 07 №013236, выдан 10.04.2007, УВД Авиастроительного района г.Казани Республика Татарстан (Татарстан), г.Казань, ул.Побежимова, д.17, кв.83	
		сведения о возможности предоставления третьим лицам персональных данных физического лица	данные отсутствуют	
		основание государственной регистрации:	Дополнительное соглашение №1 об изменении срока действия договора аренды государственного имущества, выдан 08.07.2017  Договор аренды, выдан 09.08.2016, дата государственной регистрации: 18.09.2017, номер государственной регистрации: 16:50:220518:49-16/002/2017-1	
		сведения об осуществлении государственной регистрации сделки, права, ограничения права без необходимого в силу закона согласия третьего лица, органа:	данные отсутствуют	
		сведения об управляющем залогом и о договоре управления залогом, если такой договор заключен для управления ипотекой:	данные отсутствуют	



ДОКУМЕНТ ПОДПИСАН  
ЭЛЕКТРОННОЙ ПОДПИСЬЮ

Сертификат: 00B056B7401CB38D2B3576ACDC8425108

Владелец: ФЕДЕРАЛЬНАЯ СЛУЖБА ГОСУДАРСТВЕННОЙ  
РЕГИСТРАЦИИ, КАДАСТРА И КАРТОГРАФИИ  
Действителен: с 27.06.2023 по 19.09.2024

полное наименование должности

инициалы, фамилия

Здание			
вид объекта недвижимости			
Лист № 4 раздела 2		Всего листов раздела 2: 5	
		Всего разделов: 8	
		Всего листов выписки: 23	
07.05.2024г. № КУВИ-001/2024-124280092			
Кадастровый номер:		16:50:220518:49	
		сведения о депозитарии, который осуществляет хранение обездвиженной документарной закладной или электронной закладной:	
		ведения о внесении изменений или дополнений в регистрационную запись об ипотеке:	
4.2	вид:	Аренда	
	дата государственной регистрации:	16.09.2014 00:00:00	
	номер государственной регистрации:	16-16-01/137/2014-425	
	срок, на который установлены ограничение прав и обременение объекта недвижимости:	Срок действия с 01.09.2014 по 31.08.2019 с 01.09.2014 по 31.08.2019	
	лицо, в пользу которого установлены ограничение прав и обременение объекта недвижимости:	Бродова Анастасия Александровна, 30.04.1984, гор.Казань, Российская Федерация, СНИЛС 079-832-348 13 Паспорт гражданина Российской Федерации серия 92 07 №013236, выдан 10.04.2007, УВД Авиастроительного района г.Казани Республика Татарстан (Татарстан), г.Казань, ул.Побежимова, д.17, кв.83	
	сведения о возможности предоставления третьим лицам персональных данных физического лица	данные отсутствуют	
	основание государственной регистрации:	Договор аренды государственного имущества, № 014-2946, выдан 06.08.2014, дата государственной регистрации: 16.09.2014, номер государственной регистрации: 16-16-01/137/2014-425	
	сведения об осуществлении государственной регистрации сделки, права, ограничения права без необходимого в силу закона согласия третьего лица, органа:	данные отсутствуют	
	сведения об управляющем залогом и о договоре управления залогом, если такой договор заключен для управления ипотекой:	данные отсутствуют	
	сведения о депозитарии, который осуществляет хранение обездвиженной документарной закладной или электронной закладной:		
			ведения о внесении изменений или дополнений в регистрационную запись об ипотеке:
5	Договоры участия в долевом строительстве:		не зарегистрировано
6	Заявленные в судебном порядке права требования:		данные отсутствуют
7	Сведения о возможности предоставления третьим лицам персональных данных физического лица		данные отсутствуют

полное наименование должности		<div><div>ДОКУМЕНТ ПОДПИСАН ЭЛЕКТРОННОЙ ПОДПИСЬЮ</div><div>Сертификат: 00BV056B7401CB38D2B3576ACDC8425108 Владелец: ФЕДЕРАЛЬНАЯ СЛУЖБА ГОСУДАРСТВЕННОЙ РЕГИСТРАЦИИ, КАДАСТРА И КАРТОГРАФИИ Действителен: с 27.06.2023 по 19.09.2024</div></div>	инициалы, фамилия

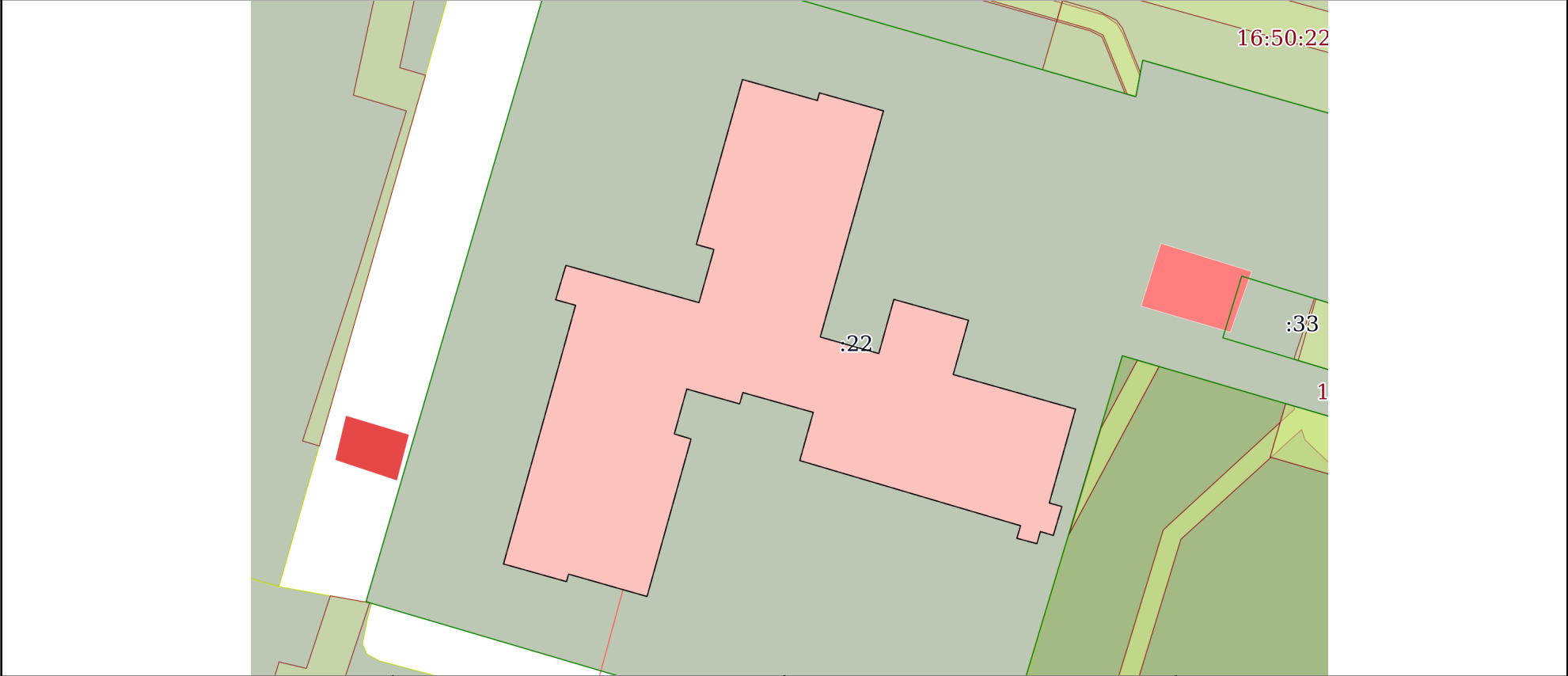
Здание			
вид объекта недвижимости			
Лист № 5 раздела 2	Всего листов раздела 2: 5	Всего разделов: 8	Всего листов выписки: 23
07.05.2024г. № КУВИ-001/2024-124280092			
Кадастровый номер:		16:50:220518:49	
8	Сведения о возражении в отношении зарегистрированного права:	данные отсутствуют	
9	Сведения о наличии решения об изъятии объекта недвижимости для государственных и муниципальных нужд:	данные отсутствуют	
10	Сведения о невозможности государственной регистрации без личного участия правообладателя или его законного представителя:	данные отсутствуют	
11	Правопритязания и сведения о наличии поступивших, но не рассмотренных заявлений о проведении государственной регистрации права (перехода, прекращения права), ограничения права или обременения объекта недвижимости, сделки в отношении объекта недвижимости:	отсутствуют	

полное наименование должности	 ДОКУМЕНТ ПОДПИСАН ЭЛЕКТРОННОЙ ПОДПИСЬЮ Сертификат: 00BV056B7401CB38D2B3576ACDC8425108 Владелец: ФЕДЕРАЛЬНАЯ СЛУЖБА ГОСУДАРСТВЕННОЙ РЕГИСТРАЦИИ, КАДАСТРА И КАРТОГРАФИИ Действителен: с 27.06.2023 по 19.09.2024	инициалы, фамилия

Выписка из Единого государственного реестра недвижимости об объекте недвижимости  
Описание местоположения объекта недвижимости

Здание			
вид объекта недвижимости			
Лист № 1 раздела 5	Всего листов раздела 5: 1	Всего разделов: 8	Всего листов выписки: 23
07.05.2024г. № КУВИ-001/2024-124280092			
Кадастровый номер:		16:50:220518:49	

Схема расположения объекта недвижимости (части объекта недвижимости) на земельном участке(ах)



Масштаб 1:600	Условные обозначения:	
---------------	-----------------------	--

полное наименование должности	<div><p>ДОКУМЕНТ ПОДПИСАН ЭЛЕКТРОННОЙ ПОДПИСЬЮ</p><p>Сертификат: 00BV056B7401CB38D2B3576ACDC8425108</p><p>Владелец: ФЕДЕРАЛЬНАЯ СЛУЖБА ГОСУДАРСТВЕННОЙ РЕГИСТРАЦИИ, КАДАСТРА И КАРТОГРАФИИ</p><p>Действителен: с 27.06.2023 по 19.09.2024</p></div>	инициалы, фамилия



Выписка из Единого государственного реестра недвижимости об объекте недвижимости  
Описание местоположения объекта недвижимости

Здание			
вид объекта недвижимости			
Лист № 1 раздела 5.1	Всего листов раздела 5.1: 4	Всего разделов: 8	Всего листов выписки: 23
07.05.2024г. № КУВИ-001/2024-124280092			
Кадастровый номер:		16:50:220518:49	

1. Сведения о координатах характерных точек контура объекта недвижимости						
Система координат МСК-16						
Номер точки	Координаты, м		Радиус, м	Средняя квадратическая погрешность определения координат характерных точек контура, м	Глубина, высота, м	
	X	Y			H1	H2
	2	3	4	5	6	7
1	484292.7	1303065.18	-	0.1	данные отсутствуют	данные отсутствуют
2	484290.57	1303072.79	-	0.1	данные отсутствуют	данные отсутствуют
3	484291.34	1303073	-	0.1	данные отсутствуют	данные отсутствуют
4	484289.52	1303079.5	-	0.1	данные отсутствуют	данные отсутствуют
5	484266.56	1303073.08	-	0.1	данные отсутствуют	данные отсутствуют
6	484264.88	1303079.03	-	0.1	данные отсутствуют	данные отсутствуют
7	484270.38	1303080.56	-	0.1	данные отсутствуют	данные отсутствуют
8	484268.26	1303088.14	-	0.1	данные отсутствуют	данные отсутствуют
9	484262.75	1303086.59	-	0.1	данные отсутствуют	данные отсутствуют
10	484259.24	1303099.02	-	0.1	данные отсутствуют	данные отсутствуют
11	484249.71	1303096.35	-	0.1	данные отсутствуют	данные отсутствуют
12	484249.35	1303097.63	-	0.1	данные отсутствуют	данные отсутствуют

полное наименование должности		<div><div>ДОКУМЕНТ ПОДПИСАН ЭЛЕКТРОННОЙ ПОДПИСЬЮ</div><div>Сертификат: 00BV056B7401CB38D2B3576ACDC8425108</div><div>Владелец: ФЕДЕРАЛЬНАЯ СЛУЖБА ГОСУДАРСТВЕННОЙ РЕГИСТРАЦИИ, КАДАСТРА И КАРТОГРАФИИ</div><div>Действителен: с 27.06.2023 по 19.09.2024</div></div>	инициалы, фамилия

Здание							
вид объекта недвижимости							
Лист № 2 раздела 5.1		Всего листов раздела 5.1: 4		Всего разделов: 8		Всего листов выписки: 23	
07.05.2024г. № КУВИ-001/2024-124280092							
Кадастровый номер:			16:50:220518:49				
13	484246.42	1303096.76	-	0.1	данные отсутствуют	данные отсутствуют	
14	484246.81	1303095.45	-	0.1	данные отсутствуют	данные отсутствуют	
15	484245.58	1303095.09	-	0.1	данные отсутствуют	данные отсутствуют	
16	484246.13	1303093.06	-	0.1	данные отсутствуют	данные отсутствуют	
17	484247.4	1303093.44	-	0.1	данные отсутствуют	данные отсутствуют	
18	484254.02	1303071	-	0.1	данные отсутствуют	данные отсутствуют	
19	484258.91	1303072.37	-	0.1	данные отсутствуют	данные отсутствуют	
20	484260.92	1303065.22	-	0.1	данные отсутствуют	данные отсутствуют	
21	484259.77	1303064.89	-	0.1	данные отсутствуют	данные отсутствуют	
22	484261.28	1303059.52	-	0.1	данные отсутствуют	данные отсутствуют	
23	484256.72	1303058.25	-	0.1	данные отсутствуют	данные отсутствуют	
24	484256.21	1303059.95	-	0.1	данные отсутствуют	данные отсутствуют	
25	484240.22	1303055.48	-	0.1	данные отсутствуют	данные отсутствуют	
26	484242.49	1303047.51	-	0.1	данные отсутствуют	данные отсутствуют	
27	484241.73	1303047.3	-	0.1	данные отсутствуют	данные отсутствуют	
28	484243.52	1303040.9	-	0.1	данные отсутствуют	данные отсутствуют	
29	484269.78	1303048.22	-	0.1	данные отсутствуют	данные отсутствуют	



ДОКУМЕНТ ПОДПИСАН  
ЭЛЕКТРОННОЙ ПОДПИСЬЮ

Сертификат: 00BV056B7401CB38D2B3576ACDC8425108

Владелец: ФЕДЕРАЛЬНАЯ СЛУЖБА ГОСУДАРСТВЕННОЙ  
РЕГИСТРАЦИИ, КАДАСТРА И КАРТОГРАФИИ  
Действителен: с 27.06.2023 по 19.09.2024

полное наименование должности

инициалы, фамилия

Здание							
вид объекта недвижимости							
Лист № 3 раздела 5.1		Всего листов раздела 5.1: 4		Всего разделов: 8		Всего листов выписки: 23	
07.05.2024г. № КУВИ-001/2024-124280092							
Кадастровый номер:			16:50:220518:49				
30	484270.34	1303046.2	-	0.1	данные отсутствуют	данные отсутствуют	
31	484273.83	1303047.24	-	0.1	данные отсутствуют	данные отсутствуют	
32	484270.05	1303060.76	-	0.1	данные отсутствуют	данные отсутствуют	
33	484275.45	1303062.28	-	0.1	данные отсутствуют	данные отсутствуют	
34	484275.95	1303060.49	-	0.1	данные отсутствуют	данные отсутствуют	
1	484292.7	1303065.18	-	0.1	данные отсутствуют	данные отсутствуют	
2. Сведения о предельных высоте и глубине конструктивных элементов объекта недвижимости							
Предельная глубина конструктивных элементов объекта недвижимости, м				данные отсутствуют			
Предельная высота конструктивных элементов объекта недвижимости, м				данные отсутствуют			



ДОКУМЕНТ ПОДПИСАН  
ЭЛЕКТРОННОЙ ПОДПИСЬЮ

Сертификат: 00BV056B7401CB38D2B3576ACDC8425108  
Владелец: ФЕДЕРАЛЬНАЯ СЛУЖБА ГОСУДАРСТВЕННОЙ  
РЕГИСТРАЦИИ, КАДАСТРА И КАРТОГРАФИИ  
Действителен: с 27.06.2023 по 19.09.2024

полное наименование должности

инициалы, фамилия

Здание			
вид объекта недвижимости			
Лист № 4 раздела 5.1	Всего листов раздела 5.1: 4	Всего разделов: 8	Всего листов выписки: 23
07.05.2024г. № КУВИ-001/2024-124280092			
Кадастровый номер:		16:50:220518:49	

3. Сведения о характерных точках пересечения контура объекта недвижимости с контуром (контурами) иных зданий, сооружений, объектов незавершенного строительства						
Система координат МСК-16						
Номера характерных точек контура	Координаты, м		Средняя квадратическая погрешность определения координат характерных точек контура, м	Глубина, высота, м		Кадастровые номера иных объектов недвижимости, с контурами которых пересекается контур данного объекта недвижимости
	X	Y		H1	H2	
1	2	3	4	5	6	7
данные отсутствуют	данные отсутствуют	данные отсутствуют	данные отсутствуют	данные отсутствуют	данные отсутствуют	данные отсутствуют



ДОКУМЕНТ ПОДПИСАН  
ЭЛЕКТРОННОЙ ПОДПИСЬЮ

Сертификат: 00BV056B7401CB38D2B3576ACDC8425108  
Владелец: ФЕДЕРАЛЬНАЯ СЛУЖБА ГОСУДАРСТВЕННОЙ  
РЕГИСТРАЦИИ, КАДАСТРА И КАРТОГРАФИИ  
Действителен: с 27.06.2023 по 19.09.2024

полное наименование должности

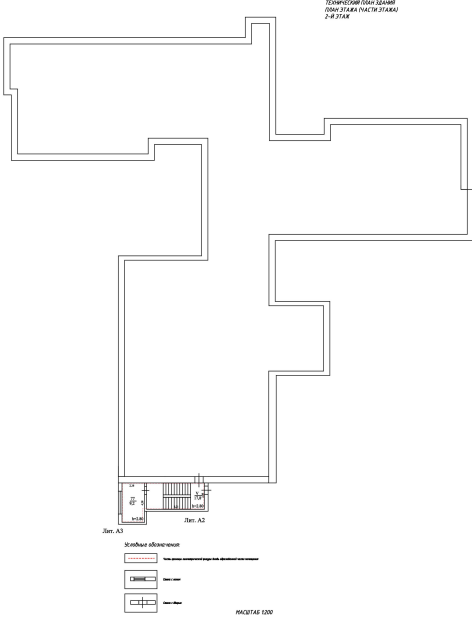
инициалы, фамилия

Выписка из Единого государственного реестра недвижимости об объекте недвижимости

Сведения о частях объекта недвижимости

Здание			
вид объекта недвижимости			
Лист № 1 раздела 6	Всего листов раздела 6: 2	Всего разделов: 8	Всего листов выписки: 23
07.05.2024г. № КУВИ-001/2024-124280092			
Кадастровый номер:		16:50:220518:49	
План этажа (части этажа), план объекта недвижимости (части объекта недвижимости)		Учетный номер части:1	
<div></div>			
Масштаб 1	Условные обозначения:		

полное наименование должности		ДОКУМЕНТ ПОДПИСАН ЭЛЕКТРОННОЙ ПОДПИСЬЮ	инициалы, фамилия
	Сертификат: 00BV056B7401CB38D2B3576ACDC8425108		
	Владелец: ФЕДЕРАЛЬНАЯ СЛУЖБА ГОСУДАРСТВЕННОЙ РЕГИСТРАЦИИ, КАДАСТРА И КАРТОГРАФИИ Действителен: с 27.06.2023 по 19.09.2024		

Здание			
вид объекта недвижимости			
Лист № 2 раздела 6	Всего листов раздела 6: 2	Всего разделов: 8	Всего листов выписки: 23
07.05.2024г. № КУВИ-001/2024-124280092			
Кадастровый номер:		16:50:220518:49	
План этажа (части этажа), план объекта недвижимости (части объекта недвижимости)		Учетный номер части:1	
<div></div>			
Масштаб 1	Условные обозначения:		

полное наименование должности	<div><p>ДОКУМЕНТ ПОДПИСАН ЭЛЕКТРОННОЙ ПОДПИСЬЮ</p><p>Сертификат: 00BV056B7401CB38D2B3576ACDC8425108</p><p>Владелец: ФЕДЕРАЛЬНАЯ СЛУЖБА ГОСУДАРСТВЕННОЙ РЕГИСТРАЦИИ, КАДАСТРА И КАРТОГРАФИИ</p><p>Действителен: с 27.06.2023 по 19.09.2024</p></div>	инициалы, фамилия

Выписка из Единого государственного реестра недвижимости об объекте недвижимости

Сведения о частях объекта недвижимости

Здание					
вид объекта недвижимости					
Лист № 1 раздела 6.1		Всего листов раздела 6.1: 3		Всего разделов: 8	Всего листов выписки: 23
07.05.2024г. № КУВИ-001/2024-124280092					
Кадастровый номер:		16:50:220518:49			
Сведения о местоположении части (частей) объекта недвижимости на земельном участке					
Учетный номер части: 1					
Система координат МСК-16					
Номер точки	Координаты, м		Средняя квадратическая погрешность определения координат характерных точек контура части объекта недвижимости, м	Примечание	
	X	Y			
1	2	3	4	5	
1	484292.7	1303065.18	0.1		
2	484290.57	1303072.79	0.1		
3	484291.34	1303073	0.1		
4	484289.52	1303079.5	0.1		
5	484266.56	1303073.08	0.1		
6	484264.88	1303079.03	0.1		
7	484270.38	1303080.56	0.1		
8	484268.26	1303088.14	0.1		
9	484262.75	1303086.59	0.1		
10	484259.24	1303099.02	0.1		
11	484249.71	1303096.35	0.1		
12	484249.35	1303097.63	0.1		
13	484246.42	1303096.76	0.1		
14	484246.81	1303095.45	0.1		
15	484245.58	1303095.09	0.1		
16	484246.13	1303093.06	0.1		
17	484247.4	1303093.44	0.1		
18	484254.02	1303071	0.1		
19	484258.91	1303072.37	0.1		



ДОКУМЕНТ ПОДПИСАН  
ЭЛЕКТРОННОЙ ПОДПИСЬЮ

Сертификат: 00BV056B7401CB38D2B3576ACDC8425108  
Владелец: ФЕДЕРАЛЬНАЯ СЛУЖБА ГОСУДАРСТВЕННОЙ  
РЕГИСТРАЦИИ, КАДАСТРА И КАРТОГРАФИИ  
Действителен: с 27.06.2023 по 19.09.2024

полное наименование должности	инициалы, фамилия
-------------------------------	-------------------

Здание					
вид объекта недвижимости					
Лист № 2 раздела 6.1		Всего листов раздела 6.1: 3		Всего разделов: 8	Всего листов выписки: 23
07.05.2024г. № КУВИ-001/2024-124280092					
Кадастровый номер:			16:50:220518:49		
20	484260.92	1303065.22	0.1		
21	484259.77	1303064.89	0.1		
22	484261.28	1303059.52	0.1		
23	484256.72	1303058.25	0.1		
24	484256.21	1303059.95	0.1		
25	484240.22	1303055.48	0.1		
26	484242.49	1303047.51	0.1		
27	484241.73	1303047.3	0.1		
28	484243.52	1303040.9	0.1		
29	484269.78	1303048.22	0.1		
30	484270.34	1303046.2	0.1		
31	484273.83	1303047.24	0.1		
32	484270.05	1303060.76	0.1		
33	484275.45	1303062.28	0.1		
34	484275.95	1303060.49	0.1		
1	484292.7	1303065.18	0.1		

полное наименование должности	 ДОКУМЕНТ ПОДПИСАН ЭЛЕКТРОННОЙ ПОДПИСЬЮ Сертификат: 00BV056B7401CB38D2B3576ACDC8425108 Владелец: ФЕДЕРАЛЬНАЯ СЛУЖБА ГОСУДАРСТВЕННОЙ РЕГИСТРАЦИИ, КАДАСТРА И КАРТОГРАФИИ Действителен: с 27.06.2023 по 19.09.2024	инициалы, фамилия



Здание					
вид объекта недвижимости					
Лист № 3 раздела 6.1		Всего листов раздела 6.1: 3		Всего разделов: 8	
Всего листов выписки: 23					
07.05.2024г. № КУВИ-001/2024-124280092					
Кадастровый номер:			16:50:220518:49		
Общие сведения о части объекта недвижимости					
Учетный номер части	Основная характеристика, единица измерения			Описание местоположения части	Содержание ограничения в использовании или ограничения права на объект недвижимости или обременения объекта недвижимости
	тип	значение	единица измерения		
1	площадь	62.5	в квадратных метрах	помещения 1-го этажа №№ 79-83,V1; помещения 2-го этажа №№ 77,V., помещения 1-го этажа №№ 79-83,V1; помещения 2-го этажа №№ 77,V.	данные отсутствуют
	протяженность	0	в метрах		
	объем	0	в кубических метрах		

полное наименование должности	 ДОКУМЕНТ ПОДПИСАН ЭЛЕКТРОННОЙ ПОДПИСЬЮ Сертификат: 00BV056B7401CB38D2B3576ACDC8425108 Владелец: ФЕДЕРАЛЬНАЯ СЛУЖБА ГОСУДАРСТВЕННОЙ РЕГИСТРАЦИИ, КАДАСТРА И КАРТОГРАФИИ Действителен: с 27.06.2023 по 19.09.2024	инициалы, фамилия


Выписка из Единого государственного реестра недвижимости об объекте недвижимости  
Перечень помещений, машино-мест, расположенных в здании, сооружении

Здание							
вид объекта недвижимости							
Лист № 1 раздела 7		Всего листов раздела 7: 1		Всего разделов: 8		Всего листов выписки: 23	
07.05.2024г. № КУВИ-001/2024-124280092							
Кадастровый номер:			16:50:220518:49				
N п/п	Кадастровый номер помещения, машино-места	Номер этажа (этажей)	Обозначение (номер) помещения, машино-места на поэтажном плане	Назначение помещения	Вид разрешенного использования	Площадь, м2	
1	16:50:220518:665	1, 2	1000	Нежилое	данные отсутствуют	597.6	
2	16:50:220518:669	2	1002	Нежилое	данные отсутствуют	271.5	
3	16:50:220518:670	1, 2	1001	Нежилое	данные отсутствуют	326.1	

полное наименование должности		<div><p>ДОКУМЕНТ ПОДПИСАН ЭЛЕКТРОННОЙ ПОДПИСЬЮ</p><p>Сертификат: 00BV056B7401CB38D2B3576ACDC8425108</p><p>Владелец: ФЕДЕРАЛЬНАЯ СЛУЖБА ГОСУДАРСТВЕННОЙ РЕГИСТРАЦИИ, КАДАСТРА И КАРТОГРАФИИ</p><p>Действителен: с 27.06.2023 по 19.09.2024</p></div>	инициалы, фамилия

Выписка из Единого государственного реестра недвижимости об объекте недвижимости  
План расположения помещения, машино-места на этаже (плане этажа)


Здание			
вид объекта недвижимости			
Лист № 1 раздела 8	Всего листов раздела 8: 5	Всего разделов: 8	Всего листов выписки: 23
07.05.2024г. № КУВИ-001/2024-124280092			
Кадастровый номер: 16:50:220518:49		Номер этажа (этажей): 1	



Масштаб 1


полное наименование должности		ДОКУМЕНТ ПОДПИСАН ЭЛЕКТРОННОЙ ПОДПИСЬЮ	инициалы, фамилия
	Сертификат: 00BV056B7401CB38D2B3576ACDC8425108		
	Владелец: ФЕДЕРАЛЬНАЯ СЛУЖБА ГОСУДАРСТВЕННОЙ РЕГИСТРАЦИИ, КАДАСТРА И КАРТОГРАФИИ Действителен: с 27.06.2023 по 19.09.2024		

Здание			
вид объекта недвижимости			
Лист № 2 раздела 8	Всего листов раздела 8: 5	Всего разделов: 8	Всего листов выписки: 23
07.05.2024г. № КУВИ-001/2024-124280092			
Кадастровый номер: 16:50:220518:49		Номер этажа (этажей): 2	

	
Масштаб 1	

полное наименование должности		ДОКУМЕНТ ПОДПИСАН ЭЛЕКТРОННОЙ ПОДПИСЬЮ	инициалы, фамилия
	Сертификат: 00BV056B7401CB38D2B3576ACDC8425108		
	Владелец: ФЕДЕРАЛЬНАЯ СЛУЖБА ГОСУДАРСТВЕННОЙ РЕГИСТРАЦИИ, КАДАСТРА И КАРТОГРАФИИ Действителен: с 27.06.2023 по 19.09.2024		

Здание			
вид объекта недвижимости			
Лист № 3 раздела 8	Всего листов раздела 8: 5	Всего разделов: 8	Всего листов выписки: 23
07.05.2024г. № КУВИ-001/2024-124280092			
Кадастровый номер: 16:50:220518:49		Номер этажа (этажей): 2	



Масштаб 1

полное наименование должности	 ДОКУМЕНТ ПОДПИСАН ЭЛЕКТРОННОЙ ПОДПИСЬЮ Сертификат: 00BV056B7401CB38D2B3576ACDC8425108 Владелец: ФЕДЕРАЛЬНАЯ СЛУЖБА ГОСУДАРСТВЕННОЙ РЕГИСТРАЦИИ, КАДАСТРА И КАРТОГРАФИИ Действителен: с 27.06.2023 по 19.09.2024	инициалы, фамилия

Здание			
вид объекта недвижимости			
Лист № 4 раздела 8	Всего листов раздела 8: 5	Всего разделов: 8	Всего листов выписки: 23
07.05.2024г. № КУВИ-001/2024-124280092			
Кадастровый номер: 16:50:220518:49		Номер этажа (этажей): 1	



Масштаб 1

полное наименование должности	<div><p>ДОКУМЕНТ ПОДПИСАН ЭЛЕКТРОННОЙ ПОДПИСЬЮ</p><p>Сертификат: 00BV056B7401CB38D2B3576ACDC8425108</p><p>Владелец: ФЕДЕРАЛЬНАЯ СЛУЖБА ГОСУДАРСТВЕННОЙ РЕГИСТРАЦИИ, КАДАСТРА И КАРТОГРАФИИ</p><p>Действителен: с 27.06.2023 по 19.09.2024</p></div>	инициалы, фамилия

Здание			
вид объекта недвижимости			
Лист № 5 раздела 8	Всего листов раздела 8: 5	Всего разделов: 8	Всего листов выписки: 23
07.05.2024г. № КУВИ-001/2024-124280092			
Кадастровый номер: 16:50:220518:49		Номер этажа (этажей): 2	



Масштаб 1

полное наименование должности	<div><p>ДОКУМЕНТ ПОДПИСАН ЭЛЕКТРОННОЙ ПОДПИСЬЮ</p><p>Сертификат: 00BV056B7401CB38D2B3576ACDC8425108</p><p>Владелец: ФЕДЕРАЛЬНАЯ СЛУЖБА ГОСУДАРСТВЕННОЙ РЕГИСТРАЦИИ, КАДАСТРА И КАРТОГРАФИИ</p><p>Действителен: с 27.06.2023 по 19.09.2024</p></div>	инициалы, фамилия